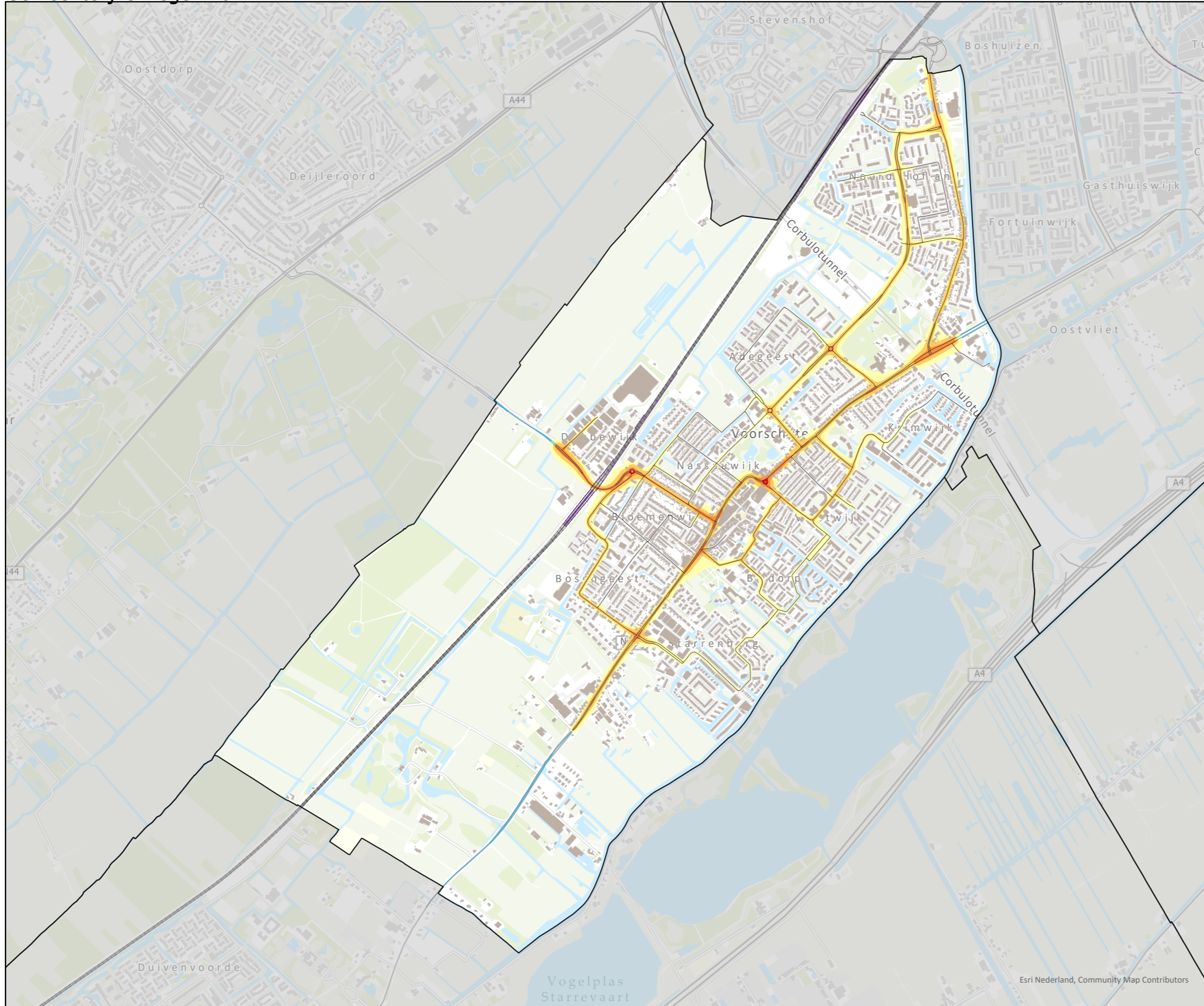


Bijlage 6

Titel Resultaten geluidcontouren L_{night}

Gemeente Voorschoten

Gemeentelijke wegen 2021

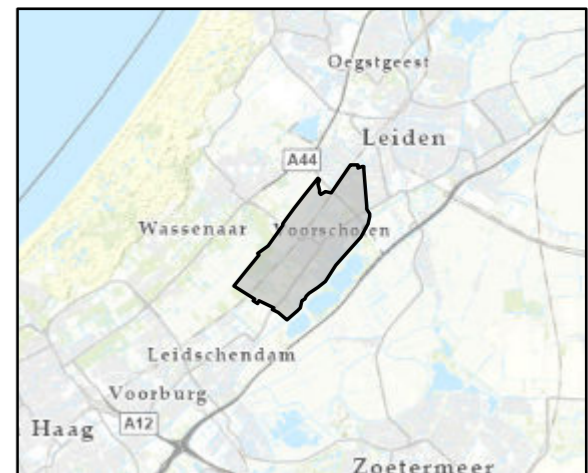


Legenda

- Gebouwen
- Schermen
- Spoorwegen**
- Spoorwegen
- Wegen**
- Gemeente
- Provincie
- Rijk
- Gemeentelijke wegen**
- Lnight**
- 50 - 55 dB
- 55 - 60 dB
- 60 - 65 dB
- 65 - 70 dB
- > 70 dB

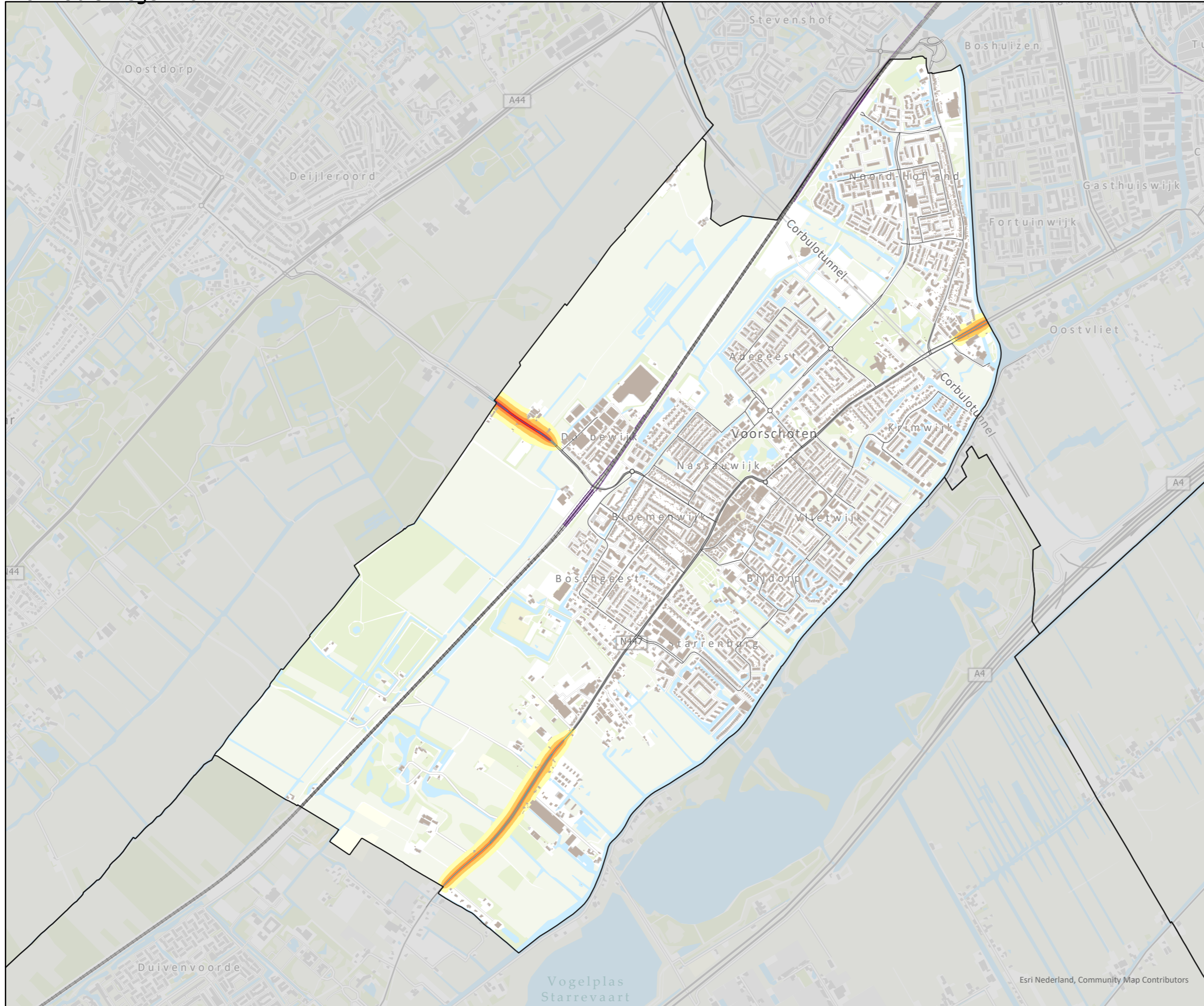
0 1.040 Meters

dGm^R



Gemeente Voorschoten

Provinciale wegen 2021





Legenda

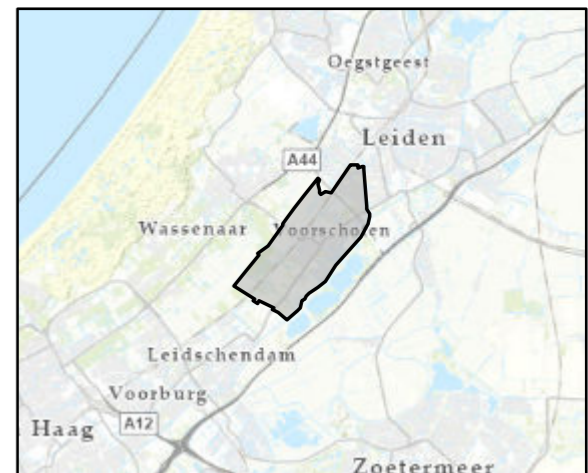
- Gebouwen
- Schermen
- Spoorwegen**
- Spoorwegen
- Wegen**
- Gemeente
- Provincie
- Rijk
- Provinciale wegen**

Lnight

- 50 - 55 dB
- 55 - 60 dB
- 60 - 65 dB
- 65 - 70 dB
- > 70 dB

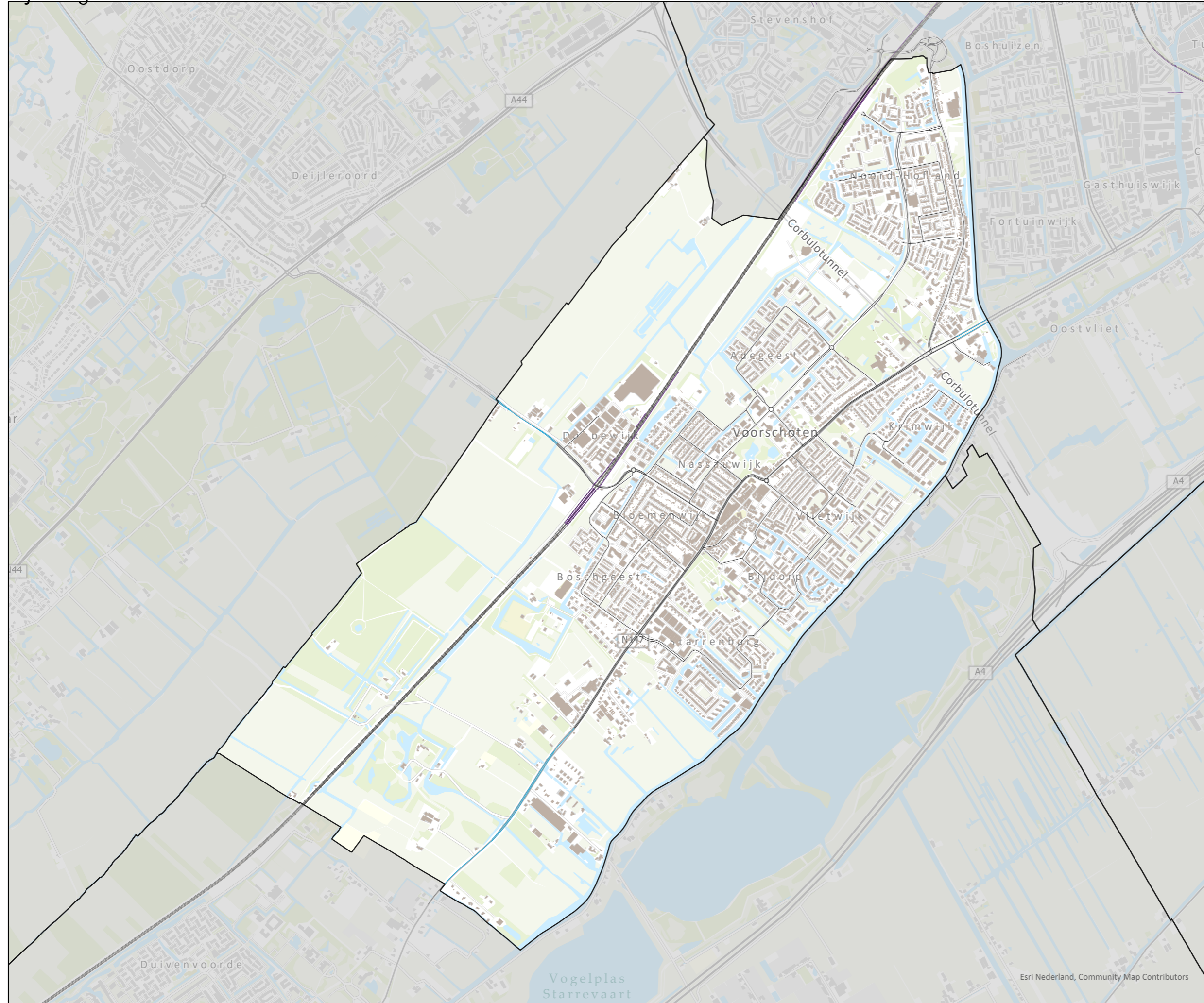
0 1.040 Meters



Gemeente Voorschoten

Rijkswegen 2021



Legenda

- Gebouwen
- Schermen

Spoorwegen

- Spoorwegen

Wegen

- Gemeente
- Provincie
- Rijk

Rijkswegen

Lnight

- 50 - 55 dB
- 55 - 60 dB
- 60 - 65 dB
- 65 - 70 dB
- > 70 dB



0 1.040 Meters



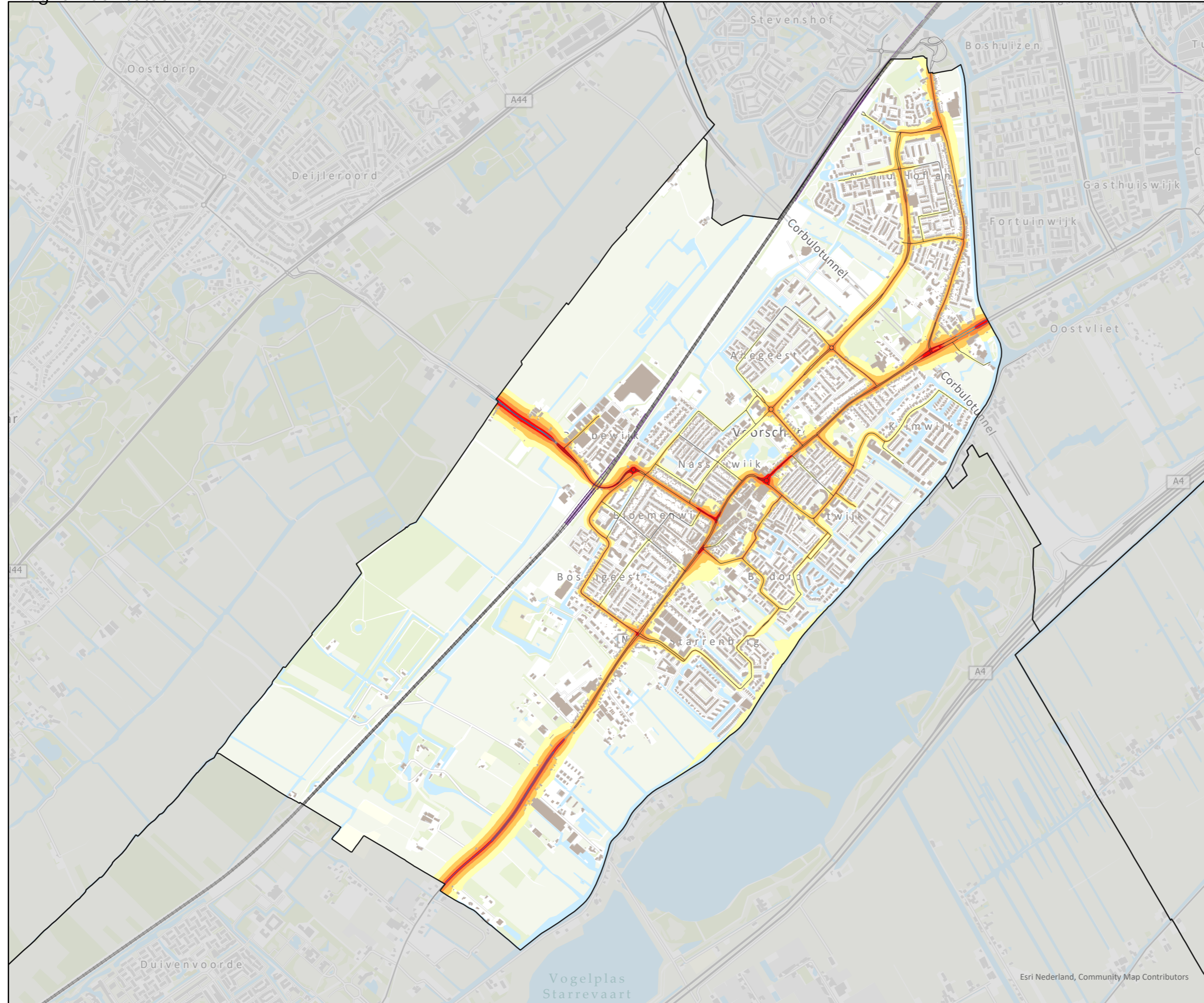
dGm^R

Esri Nederland, Community Map Contributors



Gemeente Voorschoten

Wegverkeer totaal 2021



Legenda

- Gebouwen
- Schermen

Spoorwegen

- Spoorwegen

Wegen



- Gemeente
- Provincie
- Rijk

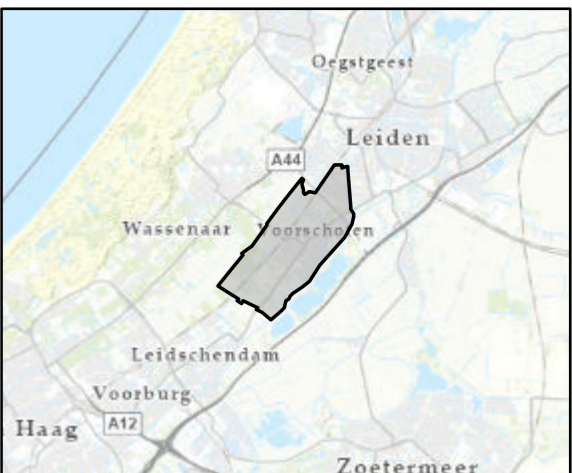
Wegverkeer totaal

Lnight

- 50 - 55 dB
- 55 - 60 dB
- 60 - 65 dB
- 65 - 70 dB
- > 70 dB

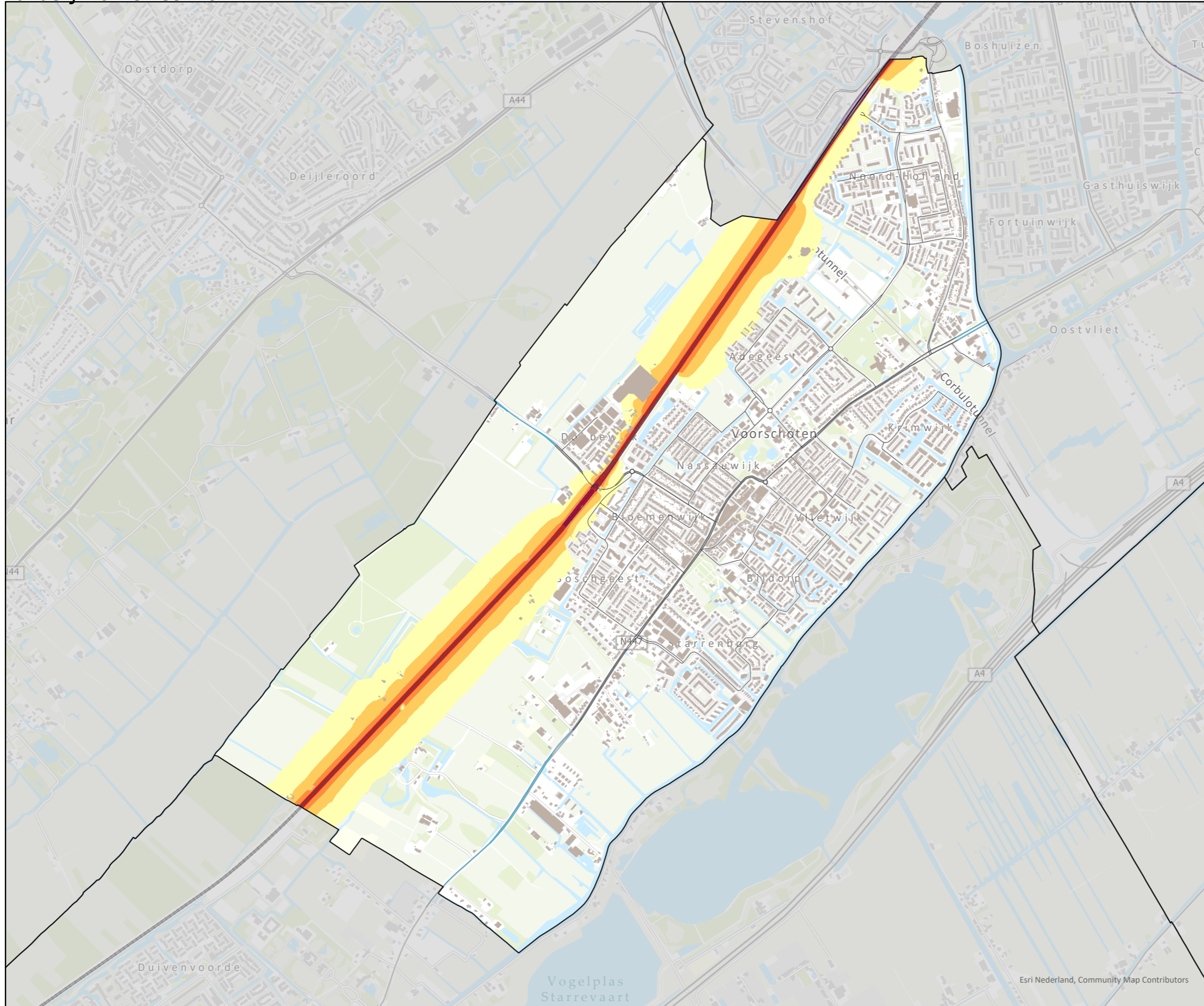
0 1.040 Meters



Gemeente Voorschoten

Landelijk railverkeer 2021



Legenda

- Gebouwen
- Schermen

Spoorwegen

- Spoorwegen

Wegen

- Gemeente
- Provincie
- Rijk

Landelijk railverkeer

Lnight

- 50 - 55 dB
- 55 - 60 dB
- 60 - 65 dB
- 65 - 70 dB
- > 70 dB

0 1.040 Meters

dGm^R

