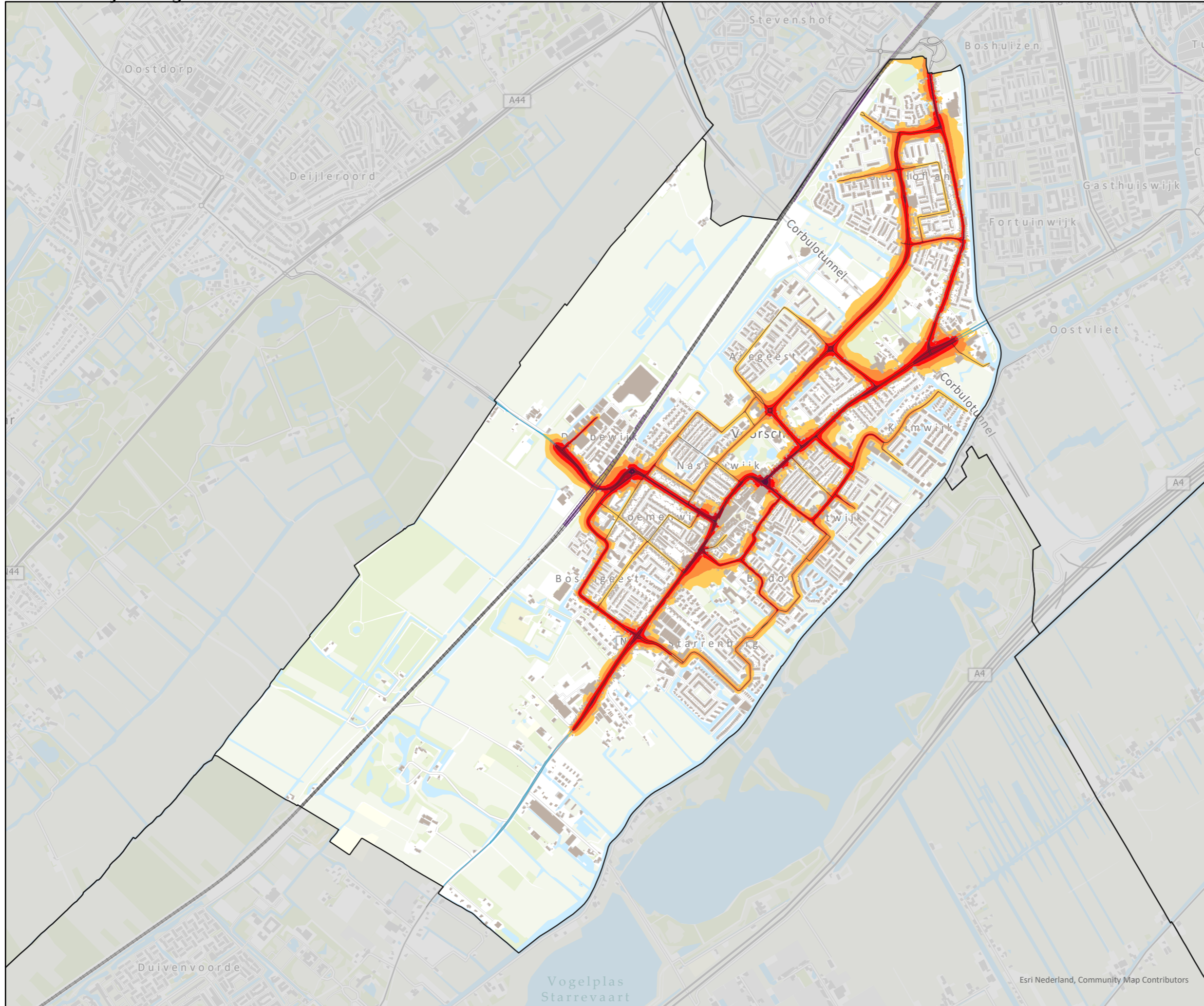


## Bijlage 5

Titel Resultaten geluidcontouren L<sub>den</sub>

# Gemeente Voorschoten

## Gemeentelijke wegen 2021



**Legenda**

- Gebouwen
- Schermen

**Spoorwegen**

- Spoorwegen

**Wegen**

- Gemeente
- Provincie
- Rijk



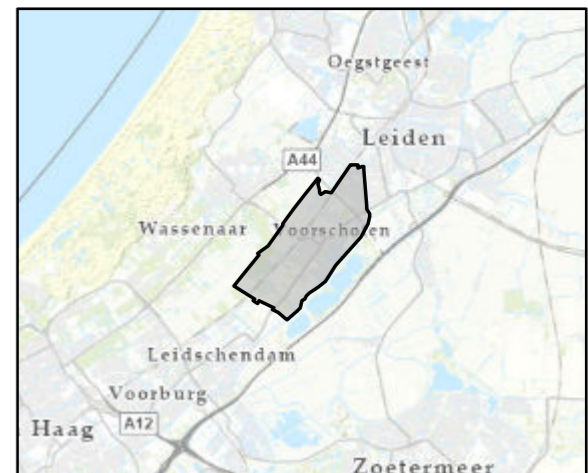
**Gemeentelijke wegen**

**Lden**

- 55 - 60 dB
- 60 - 65 dB
- 65 - 70 dB
- 70 - 75 dB
- > 75 dB

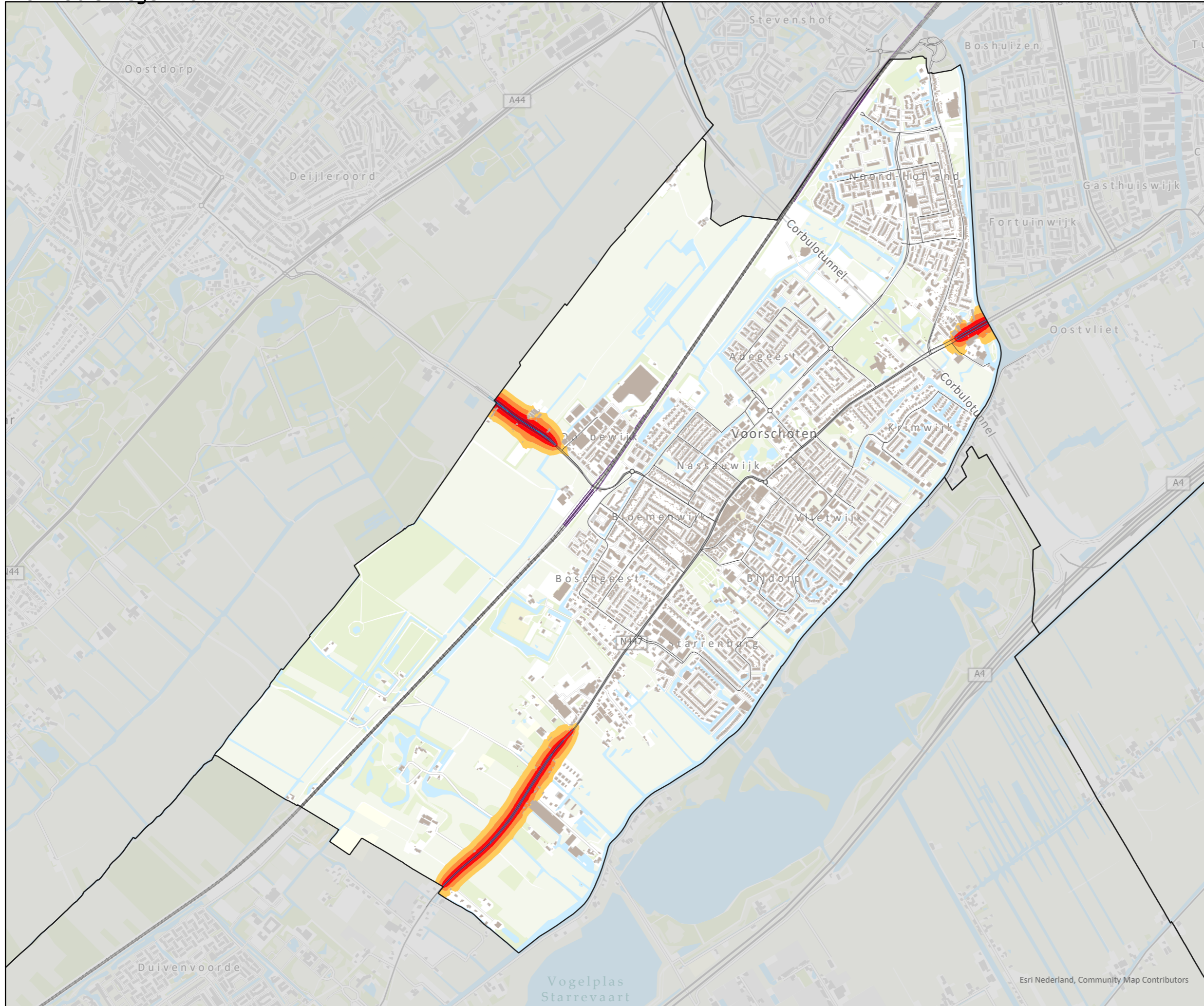
N

0 1.040 Meters

# Gemeente Voorschoten

## Provinciale wegen 2021



**Legenda**

- Gebouwen
- Schermen

**Spoorwegen**

- Spoorwegen

**Wegen**



- Gemeente
- Provincie
- Rijk

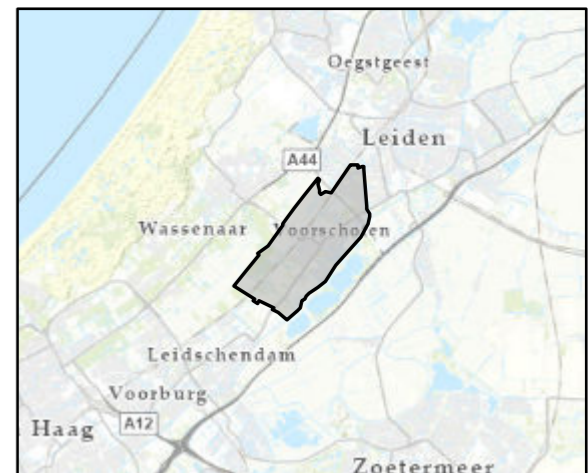
**Provinciale wegen**

**Lden**

- 55 - 60 dB
- 60 - 65 dB
- 65 - 70 dB
- 70 - 75 dB
- > 75 dB

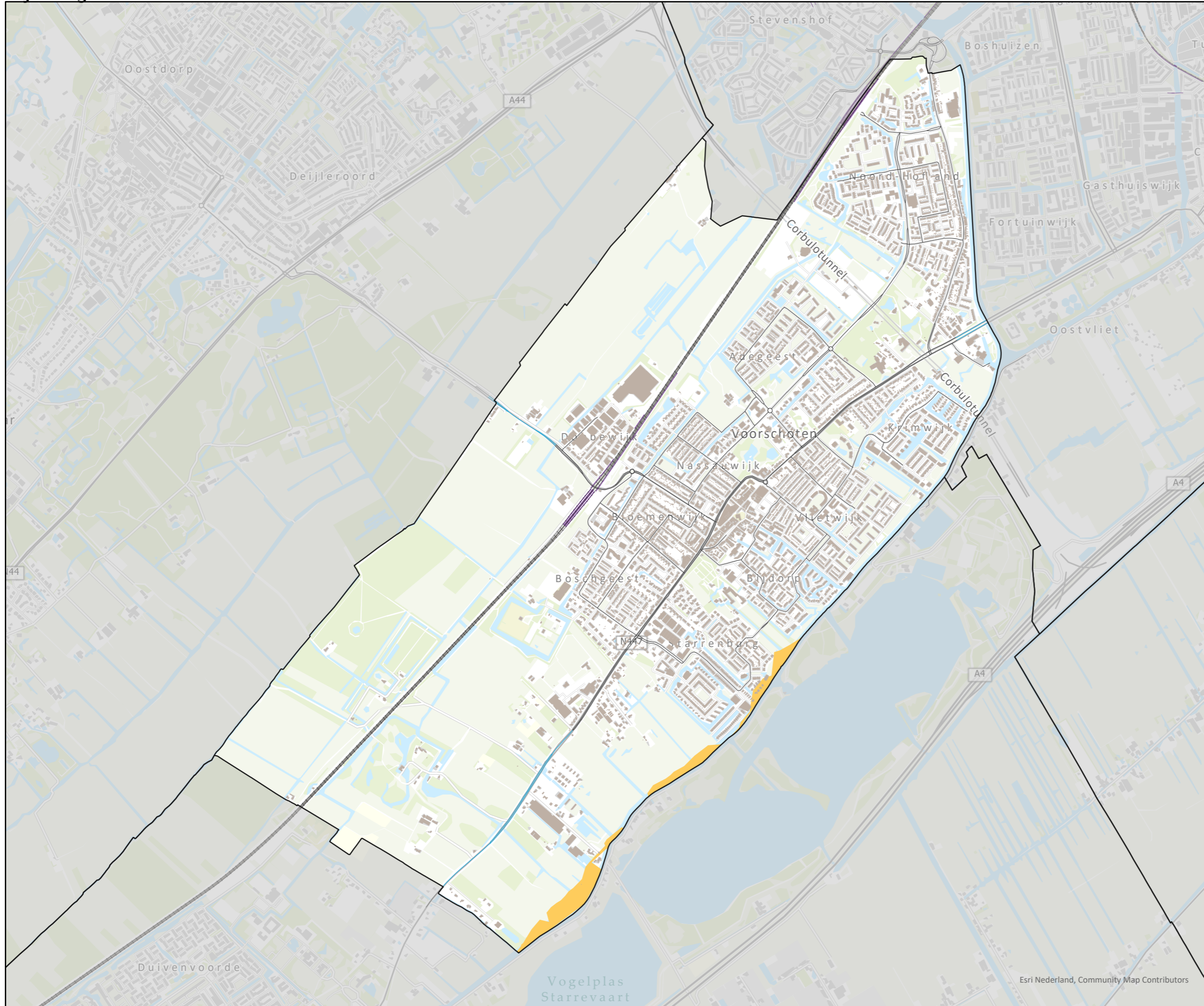
0 1.040 Meters



# Gemeente Voorschoten

## Rijkswegen 2021



### Legenda

- Gebouwen
- Schermen

### Spoorwegen

- Spoorwegen

### Wegen

- Gemeente
- Provincie
- Rijk

### Rijkswegen

#### Lden

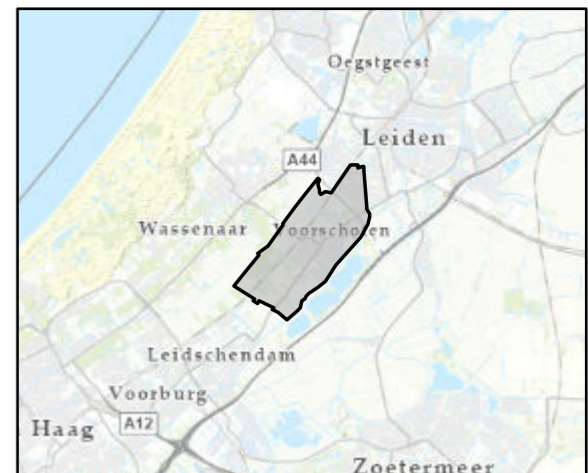
- 55 - 60 dB
- 60 - 65 dB
- 65 - 70 dB
- 70 - 75 dB
- > 75 dB



0 1.040 Meters

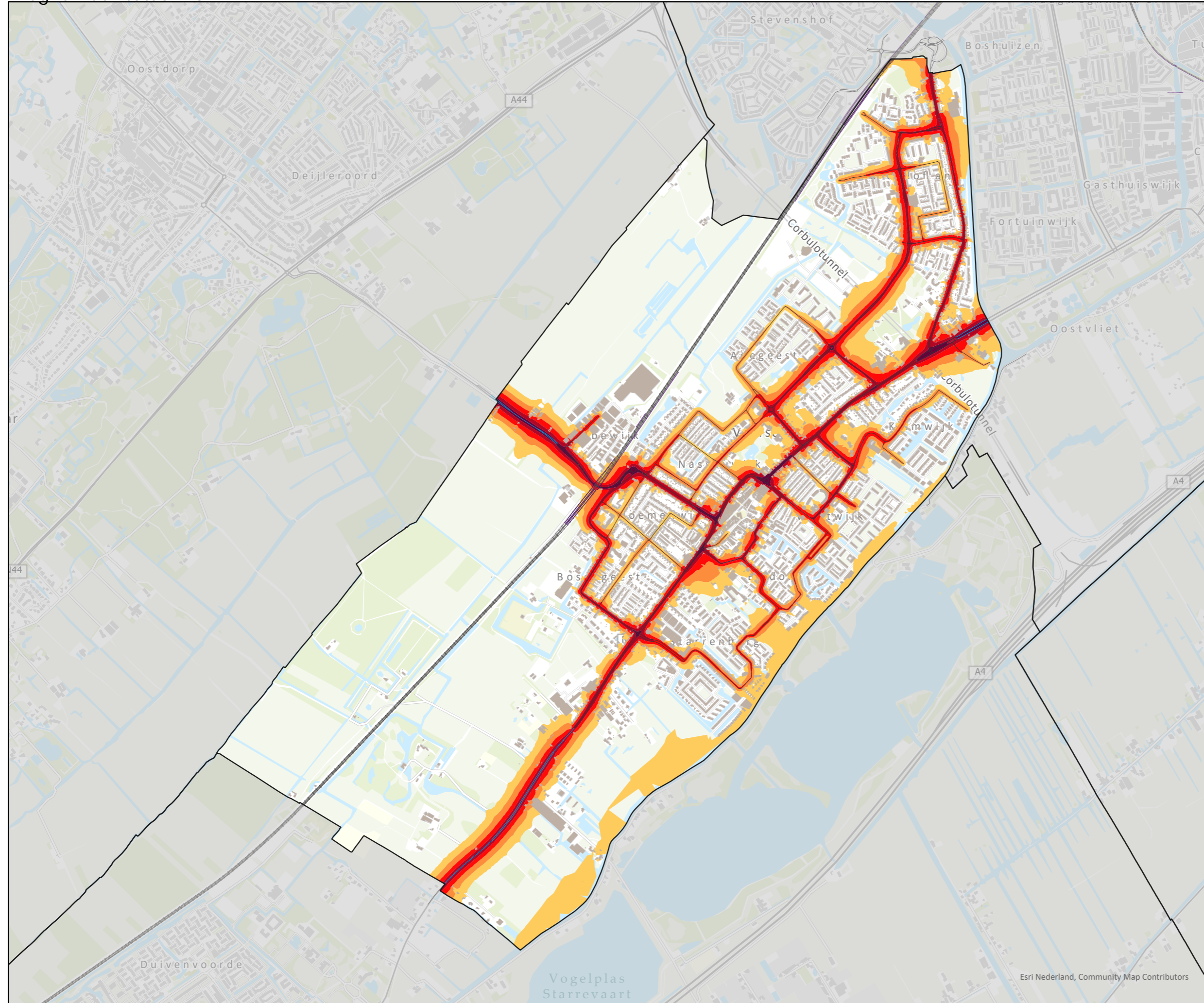


dGm<sup>R</sup>



# Gemeente Voorschoten

Wegverkeer totaal 2021



**Legenda**

- Gebouwen
- Schermen

**Spoorwegen**

- Spoorwegen

**Wegen**



- Gemeente
- Provincie
- Rijk

**Wegverkeer totaal**

**Lden**

- 55 - 60 dB
- 60 - 65 dB
- 65 - 70 dB
- 70 - 75 dB
- > 75 dB

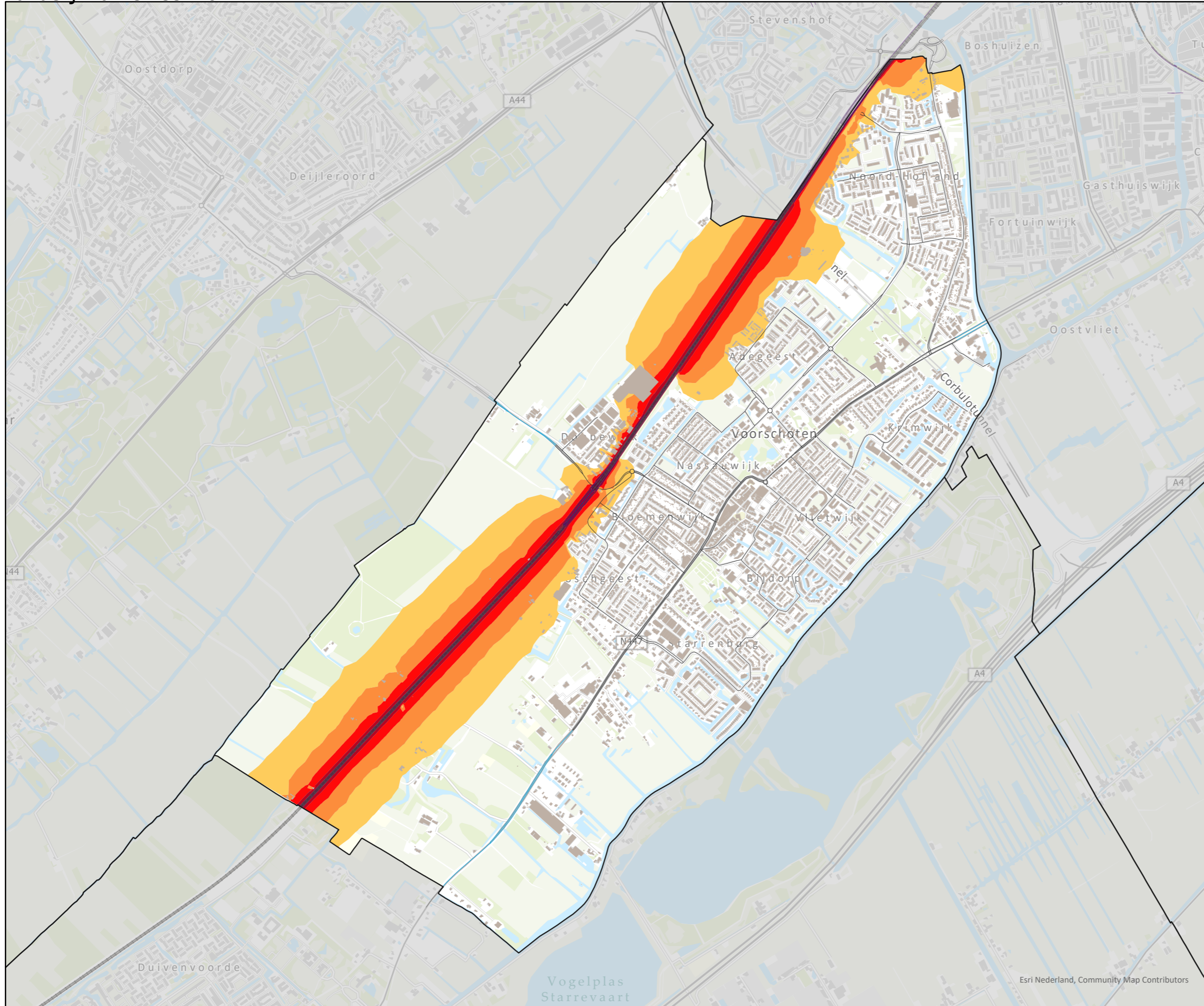
0 1.040 Meters



Esri Nederland, Community Map Contributors

# Gemeente Voorschoten

## Landelijk railverkeer 2021



### Legenda

- Gebouwen
- Schermen
- Spoorwegen
- Wegen

- Gemeente
- Provincie
- Rijk

### Landelijk railverkeer

#### Lden

- 55 - 60 dB
- 60 - 65 dB
- 65 - 70 dB
- 70 - 75 dB
- > 75 dB

